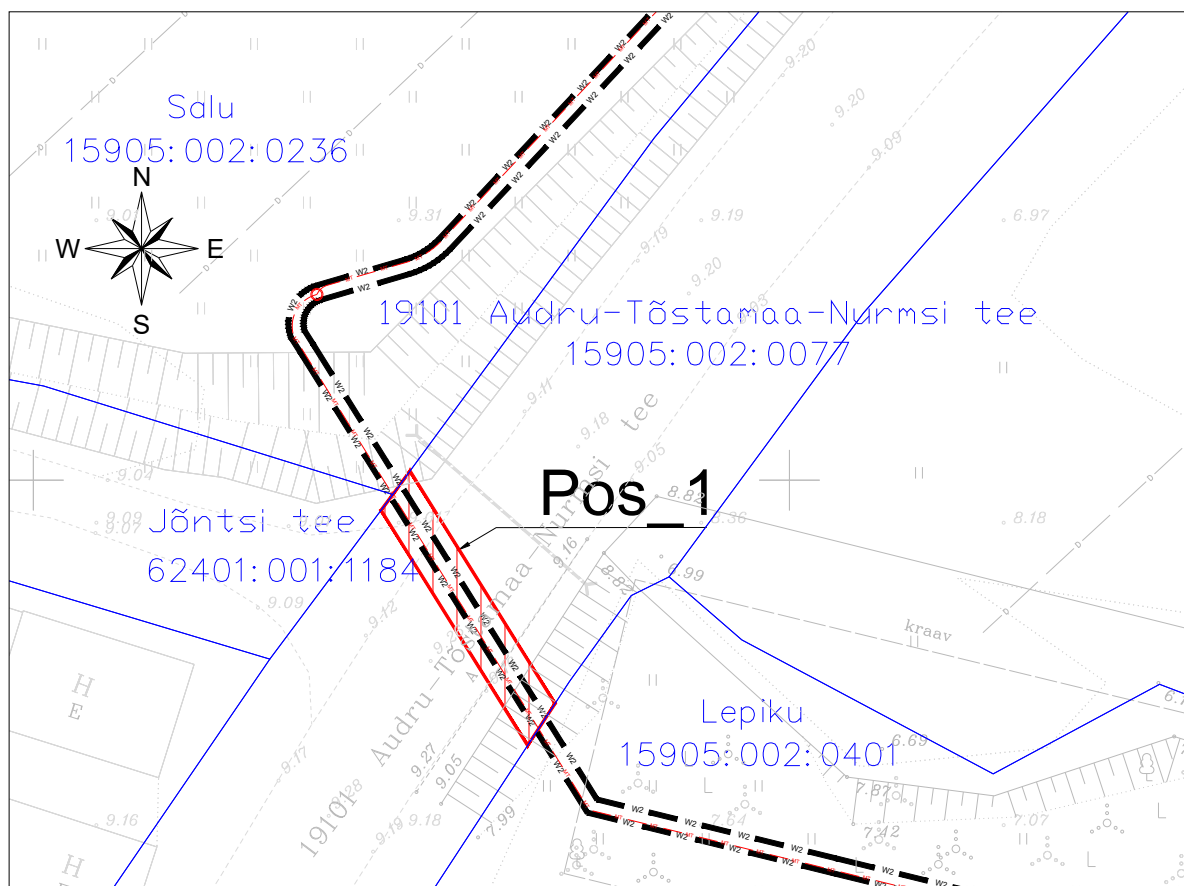






Koormatava ala asendiplaan

Ala Pos. nr. (plaanil)	Kinnistu registriosa nr.	Katastriüksuse tunnus, nimi ja sihtotstarve	Asukoht riigitee (nr. ja nimi) suhtes (lõigu algus ja lõpp)	Ala pindala (m ²)
Pos_1	8406250	15905:002:0077; 19101 Audru-Tõstamaa-Nurmsi; transpordimaa	19101 Audru - Tõstamaa - Nurmsi; ristumine 5.74-5.75 km	55



Tingmärgid

-  Koormatav ala
-  Projekteeritud 2 x 30 kVmaakaabel kaitsetorus - 36 m
-  Projekteeritud 4x14 multitoru - 18 m
-  Katastriüksuse piirid

Märkus:

Maaüksusele paigaldatavad 30 kV nimipingega maakaablid on tähistatud musta joonega.
Maaüksusele paigaldatavad 4x14 multitorud on tähistatud punase joonega
Maakaabelliini poolt koormatav maa-ala on piki kaabelliine kulgev ala, mida mõlemalt poolt piiravad liinide äärmistest kaablistest 1 meetri kaugusel paiknevad mõttelised vertikaaltasandid.

Valitsevad kinnistud:
Suuresilla suurfarm, 15905:002:0181
Suuresilla suurfarm, 15905:002:0180

Projekti nimi / aadress:	Audru-Suuresilla 30 kV kaablitrass			Töö nr. 1083P
Koostanud:	AllSpark OÜ K.-E. Mäemurd	Mõõtkava 1 : 500	Leht / formaat 1 / A4	Kuupäev 06.01.2025